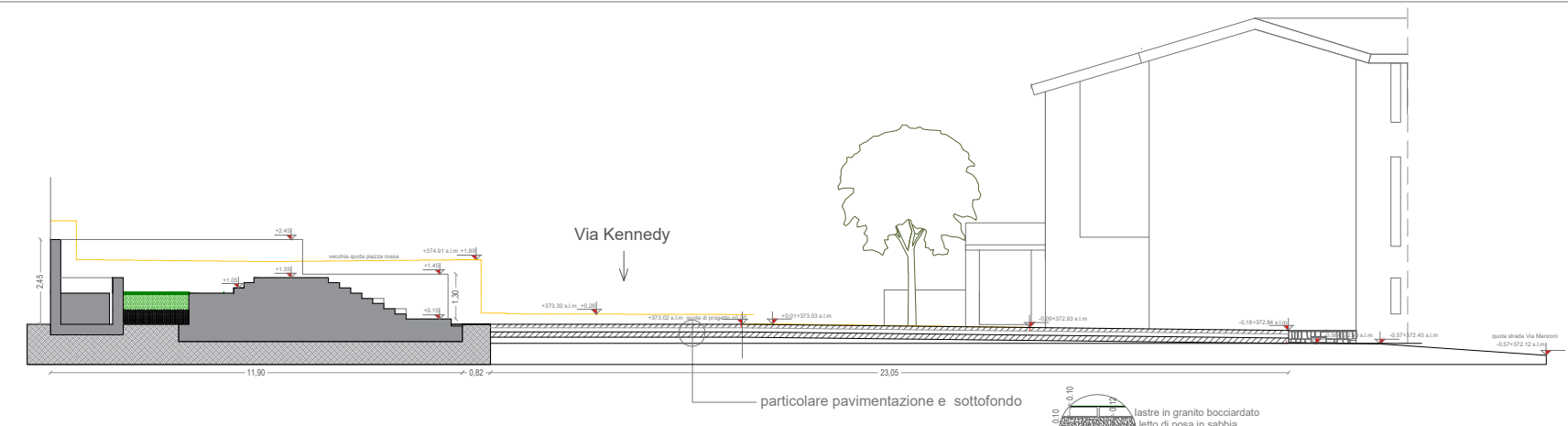


ORTOFOTO SATELLITARE



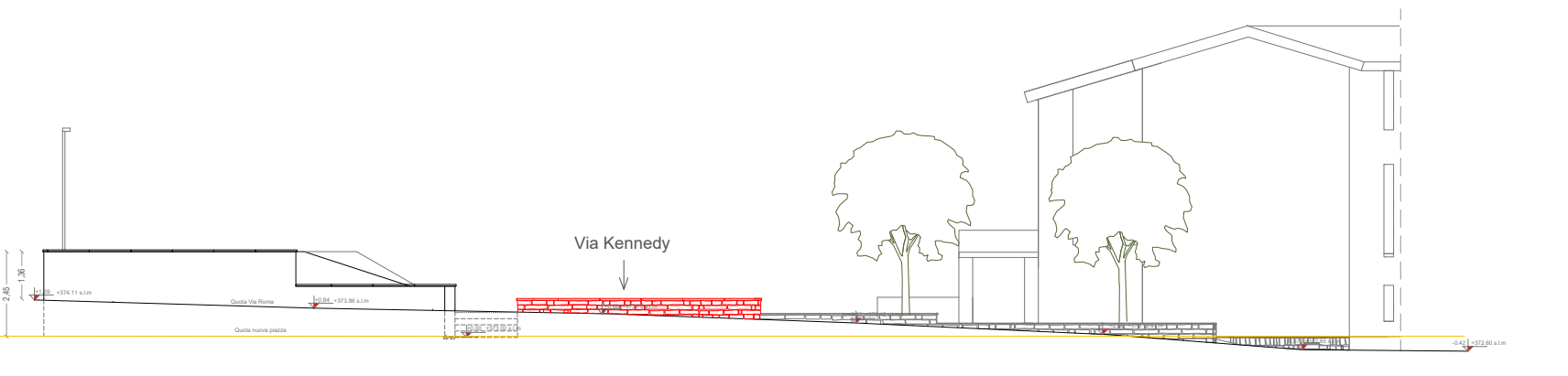
PLANIMETRIA GENERALE - AEROFOTOGRAMMETRICO CON PROGETTO

SCALA 1:200



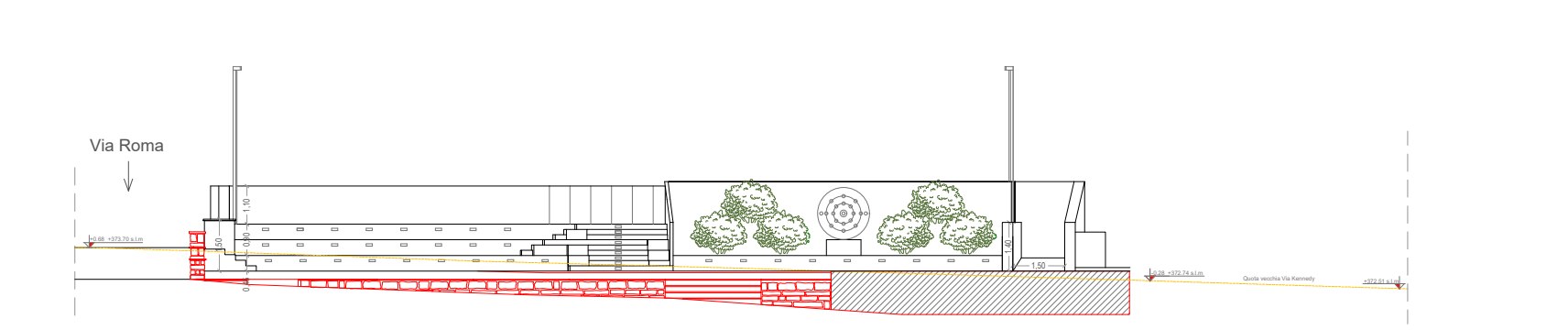
SEZIONE LONGITUDINALE NUOVA PIAZZA RINASCITA - PROGETTO

SCALA 1:200



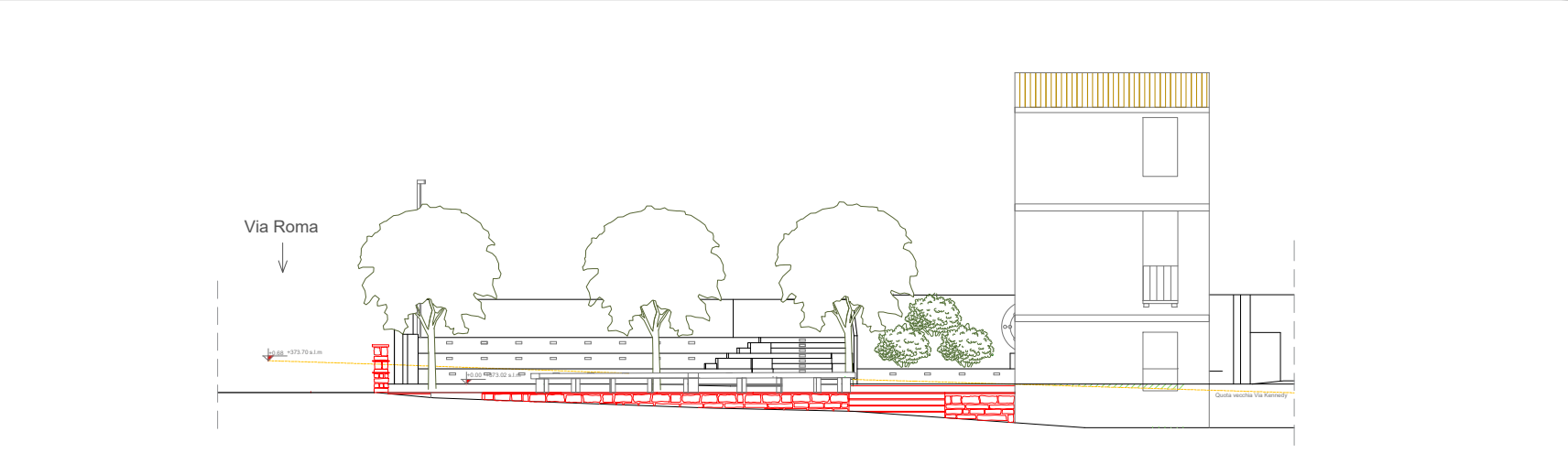
PROSPETTO DA VIA ROMA - STATO DI FATTO

SCALA 1:200



PROSPETTO DA VIA MANZONI - VIA KENNEDY - PROGETTO

SCALA 1:200



PROSPETTO DA VIA MANZONI - PROGETTO

SCALA 1:200



COMUNE DI TELTI

Provincia di Sassari

PROGETTO ESECUTIVO E SICUREZZA IN FASE DI PROGETTAZIONE

OGGETTO:  
RIQUALIFICAZIONE DI PIAZZA RINASCITA

Via A. Manzoni - Comune di Telti  
CUP: G64J24000440006

Elaborati Grafici :

PLANIMETRIA GENERALE - PROSPETTI, SEZIONI  
e RENDER DI PROGETTO

TAV. B.03

scala: 1:200

Quote: (ml) riferite al livello medio mare

Misurazioni: Metri lineari (ml)

TIMBRO

I progettisti : Arch. Pancrazio Paolo Azzena, Ing. Stefania Placco  
Planif. Fabiana Frisanco

Il committente: Comune di Telti

Il RUP: Ing. Pasquale Caboni

Emissione - Dicembre 2024



RENDER DI PROGETTO NUOVA PIAZZA DI VIA KENNEDY



RENDER DI PROGETTO - PARTICOLARE SCALINATA E AREA POLIFUNZIONALE



RENDER DI PROGETTO - NUOVA PIAZZA E AREA POLIFUNZIONALE

SUL PRESENTE ELABORATO GRAFICO IL DOTTORO DI PROGETTO E IL COMITATO DI PROGETTO, ANCHE INFORMATI, AUTORIZZAZIONE SCRITTA, CON VOCAZIONE SARA' PRESUNTA A SENSI DELLE AGENTI LEGGI CIVILI E PENALI